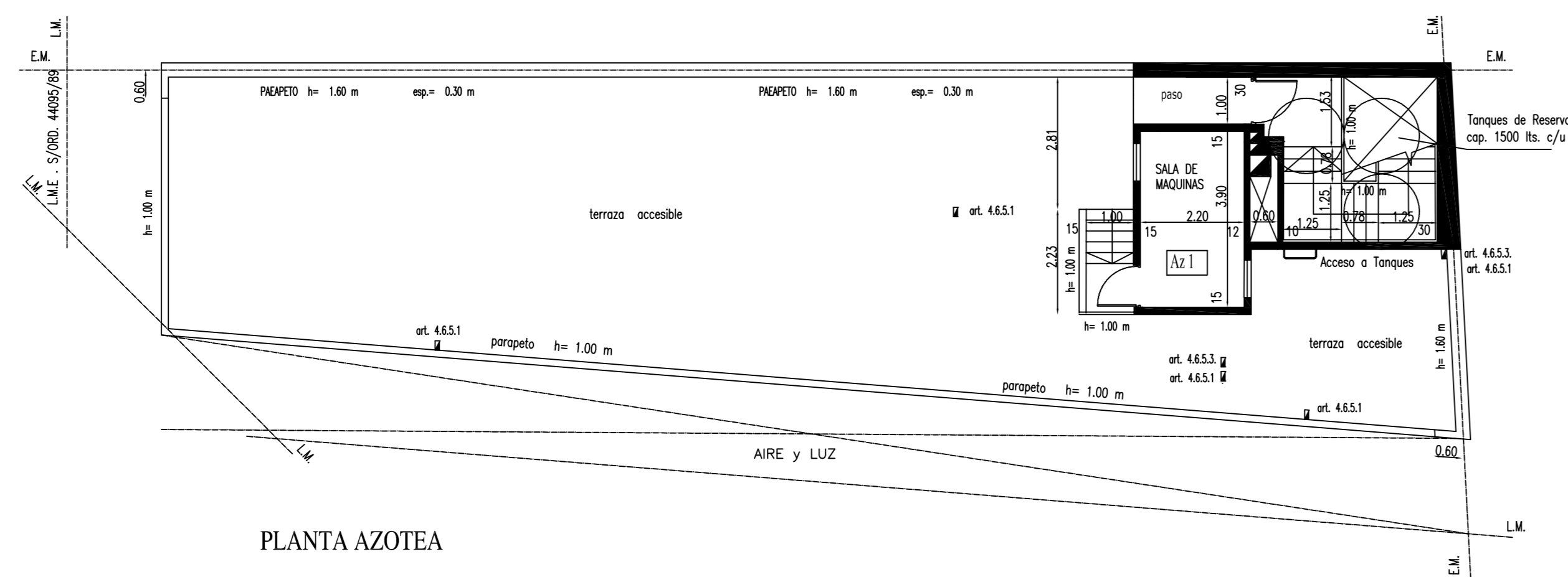
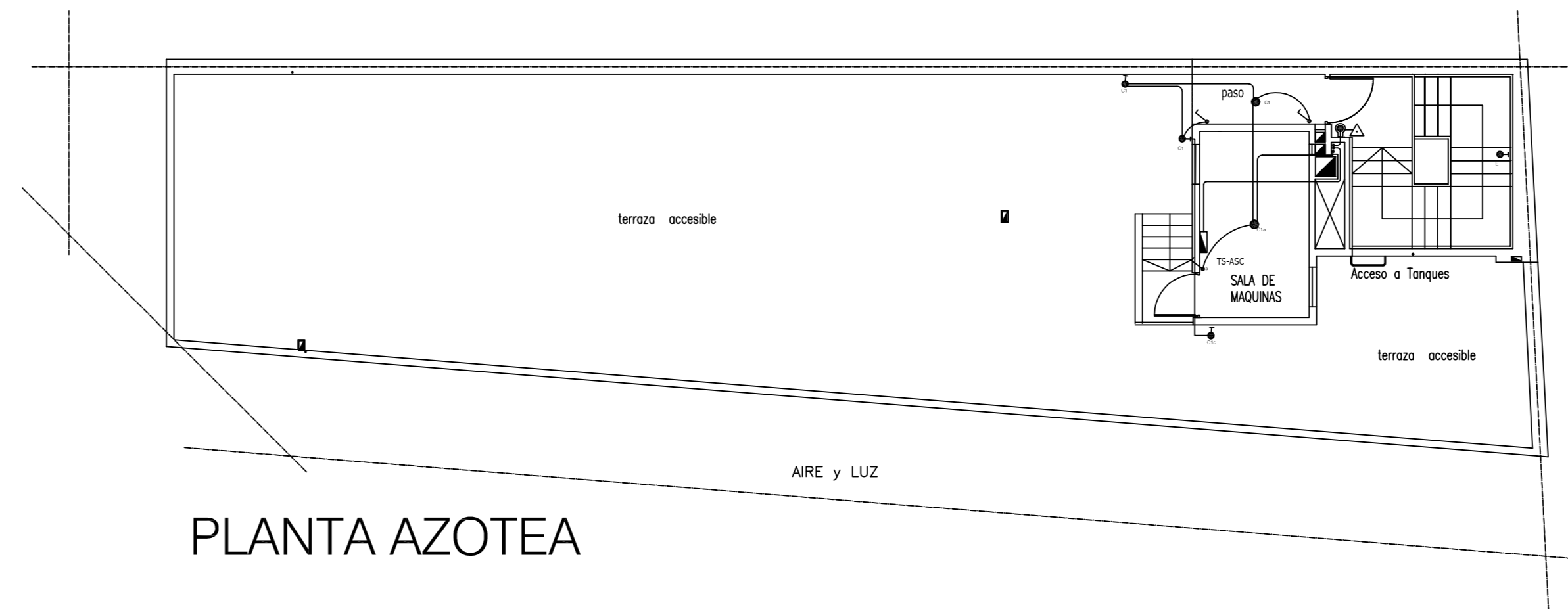


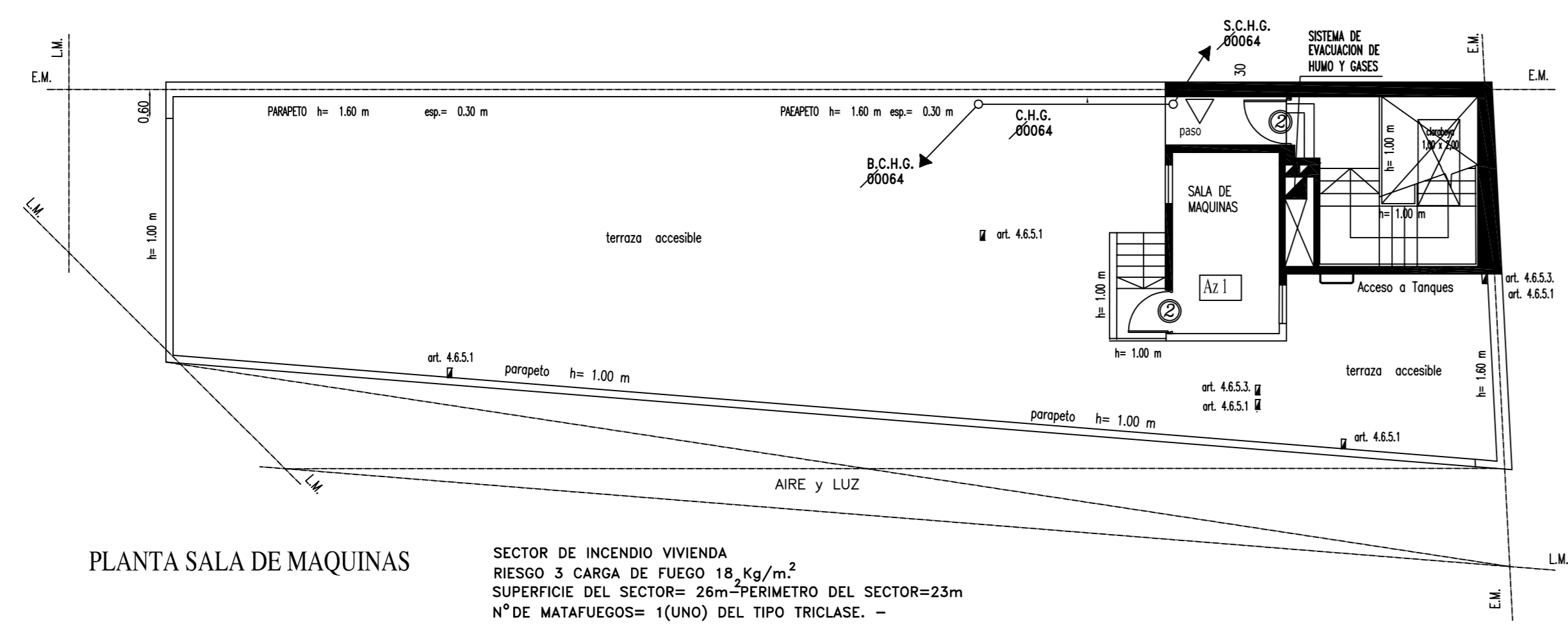
### ARQUITECTURA



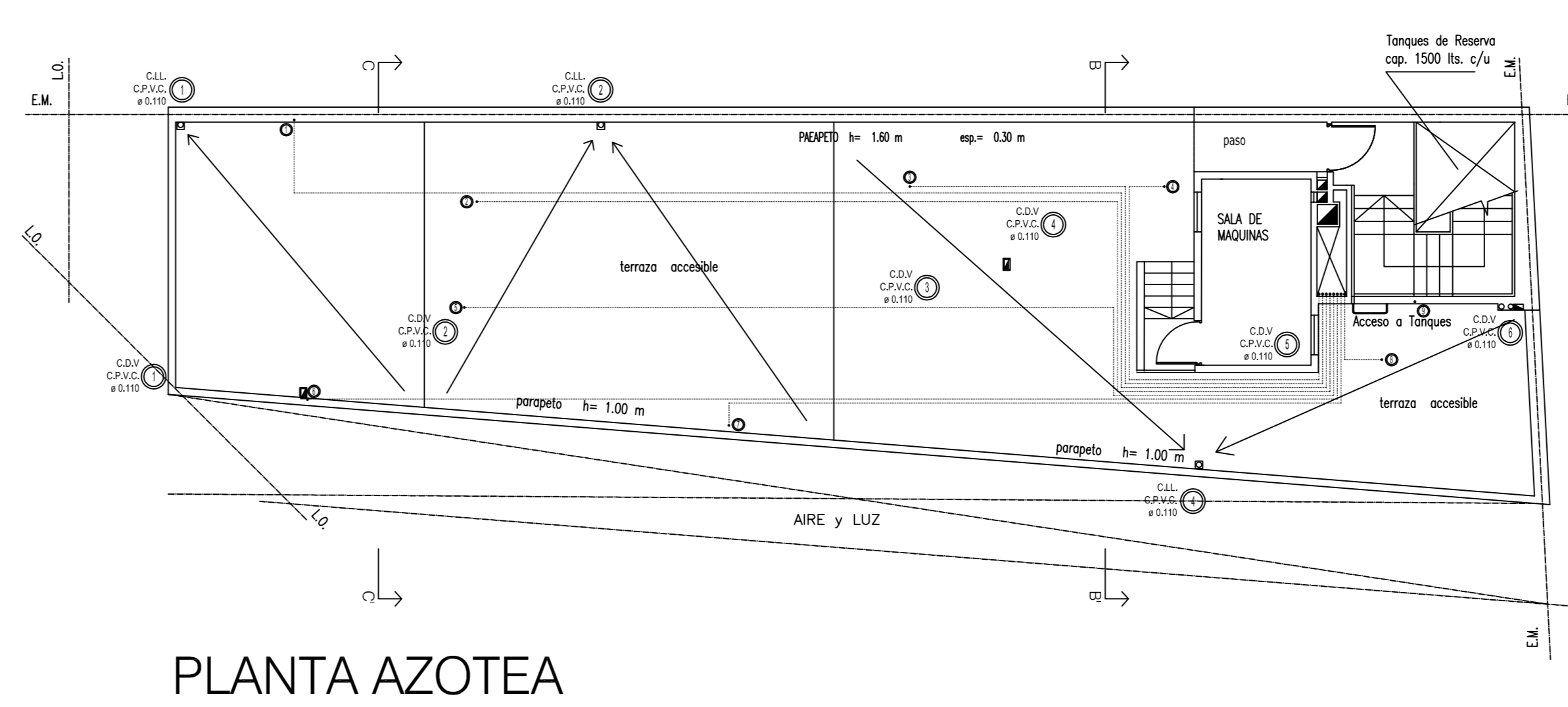
### INSTALACIÓN ELÉCTRICA



### PREVENCIÓN C/ INCENDIO



### INSTALACIÓN SANITARIA



PARTIDA DE CONTRIBUCIÓN TERRITORIAL Nº 120800		PLANO 4/5														
<b>PLANO ÚNICO s/Resol. N°679-SSPLAN-2010</b> <b>PLANO DE OBRA NUEVA - PLANTA AZOTEA</b> VIVIENDA MULTIFAMILIAR Propiedad de: <b>ASOCIACION CIVIL "XXXX ZZZZ"</b>																
Ubicada en:	Guzvbn N° 1975 esq. Csdvfg N°801															
Circ. : X	Secc. : XX	Manz. : XXX Parcela : X2														
<b>E 3</b>	F.O.T. = 3.00	Esc. : 1:100														
<b>Ubicación</b>	Cuzpim	<table border="1"> <tr> <td>ancho calle</td> <td>13.86</td> <td rowspan="2">Superficies</td> <td>Terreno</td> <td>256.40 m<sup>2</sup></td> </tr> <tr> <td>ancho sector</td> <td>3.20</td> <td>A Construir</td> <td>1468.51 m<sup>2</sup></td> </tr> <tr> <td colspan="2"></td> <td></td> <td>Libre</td> <td>185.12 m<sup>2</sup></td> </tr> </table>	ancho calle	13.86	Superficies	Terreno	256.40 m <sup>2</sup>	ancho sector	3.20	A Construir	1468.51 m <sup>2</sup>				Libre	185.12 m <sup>2</sup>
ancho calle	13.86	Superficies	Terreno	256.40 m <sup>2</sup>												
ancho sector	3.20		A Construir	1468.51 m <sup>2</sup>												
			Libre	185.12 m <sup>2</sup>												
<b>Plano</b>		<p>La aprobación de los planos no implica la habilitación de la finca o de locales.</p> <p>Propietario Asociación Civil xxxx zzzz</p> <p>dom. Nrcuf 1117</p> <p>Proyecto y Dirección Arc. Arroyo J. Bogji</p> <p>dom. : Bulnes 0000 mat. CHAU</p> <p>Constructor Arc. Arroyo J. Bogji</p> <p>dom. : Bulnes 0000 mat. CHAU</p> <p>Calculista Arc. Arroyo J. Bogji</p> <p>dom. : Bulnes 0000 mat. CHAU</p> <p>Expdientista de la Estructura Arc. Arroyo J. Bogji</p> <p>dom. : Bulnes 0000 mat. CHAU</p> <p>Incorporar en este espacio a otros profesionales firmantes</p>														
CUMPLE LEY 1962/03 CUMPLE LEY 1350/04																